

PEREGRINACIÓN A SANTIAGO

DEL 27/06 AL 7/07



**PARROQUIA DE SAN
JOSEMARÍA ESCRIVÁ
VALENCIA**

INFORMES EN DESPACHO PARROQUIAL DE 10.00 A 13.00 Y DE 17.00 A 20.00. TELÉFONO 634 273 621

Día 1. VALENCIA - JACA


LUNES 27 DE JUNIO

- A las 7.00 hs, salida en autobús de 55 plazas desde la Parroquia de san Josemaría con destino a Jaca.
- A las 14 hs llegada al *Hotel Reina Felicia* (****) y comida en el hotel
- A continuación, distribución de las habitaciones.
- Tarde de libre disposición para visitar Jaca.
- Distribución de los peregrinos en tres grupos:
 - Grupo A: peregrinos que caminarán 3 horas.
 - Grupo B: peregrinos que caminarán 6 horas.
 - Grupo C: personas que peregrinarán en el autobús.
- La información que se recoge en este folleto sobre los puntos y horarios de recogida, distancias a recorrer, grado de dificultad, etc., es orientativa y susceptible de cambio.

COMIDA EN RESTAURANTE Y TRASLADO AL HOTEL REINA FELICIA DE JACA (**)**



Vista aérea de Jaca y su Ciudadela



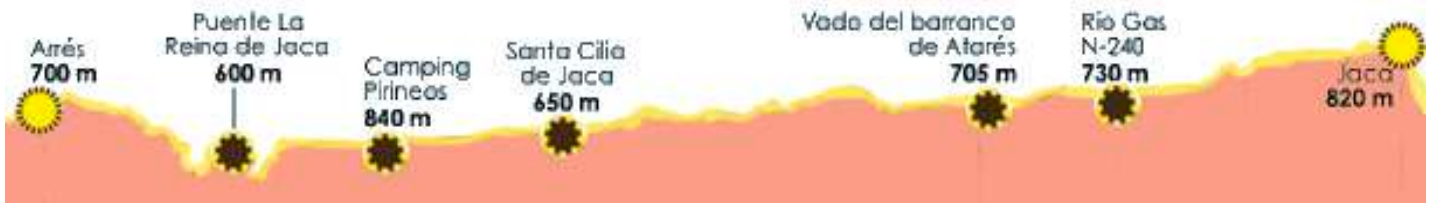
La Catedral de Jaca



La Ciudadela de Jaca

Día 2. JACA – PAMPLONA

ETAPA 1. MARTES 28 DE JUNIO



A GRUPO	JACA – SANTA CILIA	↑12 ↓186 DESNIVEL	1 DIFICULTAD	14 km 100 m DISTANCIA	2 hs 50 min TIEMPO
-------------------	---------------------------	----------------------	-----------------	--------------------------	-----------------------

- Al salir del *Hotel Reina Felicia*, nos dirigiremos por la *Avenida de Nuestra Señora de la Victoria*, dirección *santa Cilia*, al cementerio, sito a unos 2.300 metros (↑0 ↓22) (30 min) y abandonaremos le pueblo por la antigua *carretera de Jaca*, N-240, que discurre paralela al *río Aragón*.
- Siguiendo el camino principal durante 11.900 metros (↑11 ↓160) (2 hs 20 min), llegaremos a *Santa Cilia*.



Santa Cilia

B GRUPO	JACA – ARRÉS	↑141 ↓268 DESNIVEL	2 DIFICULTAD	25 km 500 m DISTANCIA	5 hs 20 min TIEMPO
-------------------	---------------------	-----------------------	-----------------	--------------------------	-----------------------

- Tras abandonar *Santa Cilia* continuaremos por un camino, con bosque en su tramo final, que, a 6.600 metros (↑4 ↓47) (1 hs 20 min) acaba en *Puente la Reina de Jaca*.

Esta localidad, al otro lado del *río Aragón*, no nos queda en el camino pero podremos tomar un desvío para visitarla, en ese caso una vez visitada deberemos volver a atravesar el *río Aragón* y retomar la N-240 durante 5.500 metros (↑126 ↓36) (1 hs 10 min), para llegar al pueblo de *Arrés*, pequeña localidad que conserva su arquitectura tradicional que destaca por los portales que dan acceso a calles y por la presencia de las chimeneas troncocónicas.

- La *torre de Arrés*, Bien de Interés Cultural, es vestigio de un castillo fortaleza de estilo gótico de la segunda mitad del siglo XV, está unida a la iglesia parroquial de *Santa Águeda*, por el único lienzo que se conserva de la antigua muralla que rodeaba el caserío. *Arrés* goza de unas vistas privilegiadas a los *Pirineos* y a *la Canal de Berdún*.



Puente La Reina de Jaca

COMIDA EN RESTAURANTE Y TRASLADO AL HOTEL NH IRUÑA PARK DE PAMPLONA (****)



Canal de Berdún

Día 3. PAMPLONA-LOGROÑO

ETAPA 2. MIÉRCOLES 29 DE JUNIO



A	PAMPLONA – ZARIQUEGUI	↑247 ↓65	2	9 km 900 m	2 hs 20 min
GRUPO		DESNIVEL	DIFICULTAD	DISTANCIA	TIEMPO

- Desde el *NH Iruña Park* de Pamplona salimos a la *Avenida de Arcadio María Larraona* y nos dirigimos a nuestra derecha hasta la primera rotonda en la que tomaremos, a la derecha, la *Avenida de Barañáin*. En la siguiente rotonda accederemos al *parque Yamaguchi*; lo atravesamos diagonalmente hasta salir a la *Avda. de Pío XII* (frente al hotel *Blanca de Navarra*). Pasaremos por delante de la *Clínica de la Universidad de Navarra* y por la *calle Universidad* llegaremos, después de pasar por la *Ermita de la Madre del Amor Hermoso*, al puente de *Acella*, sobre el *río Sadar*. Recorrido: 1.400 metros (↑5 ↓34) (20 min)
- Desde aquí, tras dos kilómetros por un paseo, (↑50 ↓7) (30 min), llegamos a *Cizur Menor*. A la entrada, a mano izquierda, encontramos la *Iglesia de San Miguel*, y a mano derecha, algo más alejada y subiendo unas escaleras, la *ermita de San Emeterio y San Celedonio*.
- Comenzamos a ascender lentamente y a ganar altura durante 6.400 metros (↑192 ↓24) (1 hs 30 min). A la derecha de la senda, en el km 9, nos encontraremos un antiguo señorío despoblado con una pequeña balsa de agua, el palacio y la iglesia. A unos 2 km llegaremos a *Zariquiegui* con su templo de san Andrés.

B	PAMPLONA – PUENTE LA REINA	↑342 ↓446	4	25 km 500 m	5 hs 35 min
GRUPO		DESNIVEL	DIFICULTAD	DISTANCIA	TIEMPO

- Abandonamos *Zariquiegui* para tomar un sendero, que transcurre entre espinos, y que nos conducirá a la fuente de *Gambellacos*, conocida popularmente con el nombre de la *Reniega*.
- Tras la *f fuente de la Reniega*, apenas nos queda un último esfuerzo para alcanzar el alto de la Sierra del Perdón a 2.400 metros (↑145 ↓6) (40 min) donde encontraremos el *monumento al peregrino*, obra de *Vicente Galbete*.
- Una vez recobrado el aliento de la larga subida, iniciamos un descenso que nos llevará al núcleo urbano de *Uterga*, 5.700 metros (↑15 ↓285) (1 hs 5 min), donde podemos visitar la *iglesia de la Asunción*.
- Siguiendo el trazado durante 2.600 metros (↑10 ↓59) (30 min), llegaremos a *Muruzábal* donde encontraremos la *parroquia de San Esteban* y el palacio barroco *Muruzábal*, convertido hoy en bodega. Tras 1.900 metros (↑22 ↓50) (30 min), llegamos a *Óbanos*.
- Atravesamos el arco apuntado de la *puerta de Óbanos* y descendemos hasta la carretera que cruzaremos con precaución; continuamos a la vega del *río Robo* para alcanzar la entrada a *Puente la Reina*, 2.600 metros (↑1 ↓65) (30 min). Justo antes de la entrada al pueblo encontraremos la *Estatua del Peregrino*. En *Puente la Reina* descubriremos sus *pasadizos medievales* y la *iglesia de Santiago, la del Crucifijo* y la de *San Pedro*. No nos olvidaremos de visitar la *Plaza Mayor* y la *Casa de los Cubiertos*, así como el *convento de los Trinitarios* y las *Comendadoras del Sancti Spiritus*.

TRASLADO EN AUTOBÚS AL HOTEL GRAN VÍA DE LOGROÑO (**) PARA COMER**

Día 4. LOGROÑO – BURGOS

ETAPA 3. JUEVES 30 DE JUNIO



A	LOGROÑO – NAVARRETE	↑179 ↓45	2	11 km 300 m	2 hs 30 min
GRUPO		DESNIVEL	DIFICULTAD	DISTANCIA	TIEMPO

- Al salir del *Hotel Gran Vía de Logroño* tomaremos la *calle Marqués de Murrieta* para continuar por la *Avenida de Burgos* hasta la *calle Portillejo* (concesionario Nissan a la izquierda). Esta calle desemboca en el *Parque de San Miguel*; a través de los jardines del parque llegamos hasta el túnel de la circunvalación frente al supermercado *Alcampo*. Recorrido urbano: 2.200 metros (↑34 ↓7) (30 min).
- Después del túnel, una vía verde (paseo) nos llevará al *parque de la Grajera* 2.700 metros (↑18 ↓0) (35 min). Seguimos el paseo rodeados de cipreses. Tras pasar una zona de juegos infantiles y un área deportiva, llegamos al *embalse de la Grajera*.
- Después de la presa, llegamos a un aula didáctica medioambiental y salimos del parque por una vía asfaltada que discurre entre lomas repletas de viñedos. Dejamos a un lado el desvío de golf que encontraremos a nuestro paso e iniciamos una subida que nos recompensará con unas magnífica vista: los viñedos, la masa arbórea que rodea el embalse y al fondo la ciudad de Logroño. Desde la *Ermita del Peregrino*, 1.600 metros (↑15 ↓0) (20 min) nos dirigiremos a buscar la silueta de uno de los toros de Osborne, 2.000 metros (↑65 ↓13) (25 min), para seguir hasta el *Hospital de san Juan de Acre*, 1.400 metros (↑1 ↓30) (20 min). El último tramo de 1.400 metros (↑58 ↓6) (20 min) nos llevará a la *Iglesia de la Asunción en Navarrete*.

B	LOGROÑO -NÁJERA	↑277 ↓220	2	28 km 300 m	6 hs 10 min
GRUPO		DESNIVEL	DIFICULTAD	DISTANCIA	TIEMPO

- Desde la *Iglesia de la Asunción*, continuamos por la *calle Mayor Alta* y la *plaza del Arco* para girar a la izquierda por *calle Arrabal* y seguir de frente por *San Roque* a la N-120. Pasado el cementerio, 1.100 metros (↑6 ↓18) (15 min) tomamos un camino que discurre muy cerca de huertas privadas repletas de viñedos, olivares y árboles frutales.
- Seguiremos por la senda que lleva a la *Cooperativa Vitivinícola de Sotés*, 2.300 metros (↑70 ↓0) (35 min). En este punto cruzamos la carretera de *Sotés*. Tomamos al vía asfaltada que llega hasta el borde de la autovía A-12. Avanzamos en paralelo a la carretera hasta el desvío que lleva a *Ventosa*, 3.600 metros (↑73 ↓18) (45 min). Es conveniente abastecerse de agua, en la fuente del pueblo, puesto que hasta Nájera no encontraremos otra fuente. En *Ventosa* podemos visitar la *Iglesia de San Saturnino* y desde allí seguir la senda jacobea que continua por el arcén de la *LR-341* y en las *bodegas Alvia* iniciamos el camino al *Poyo de Roldán*, 5.200 metros (↑51 ↓103) (1 hs 5 min), donde se cree que tuvo lugar el enfrentamiento entre Roldán y el gigante Ferragut.
- A 4.800 metros (↑8 ↓101) (1 hs), llegaremos, después de cruzar el río *Yalde* por un puente de madera y hormigón, a *Nájera*.

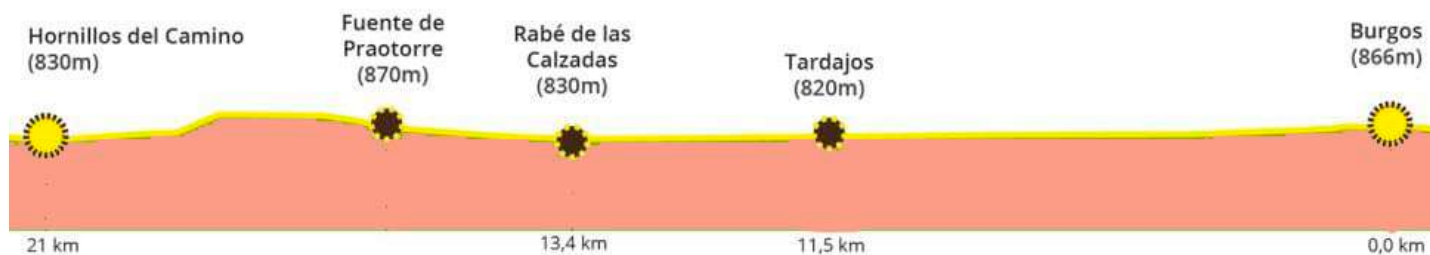


Catedral de Burgos

COMIDA EN RESTAURANTE Y TRASLADO AL HOTEL CORONA DE CASTILLA DE BURGOS (**)**

Día 5. BURGOS – LEÓN

ETAPA 4. VIERNES 1 DE JULIO



A GRUPO	BURGOS – RABÉ DE LAS CALZADAS	↑36 ↓65 DESNIVEL	2 DIFICULTAD	13 km 400 m DISTANCIA	2 hs 40 min TIEMPO
-------------------	--------------------------------------	---------------------	-----------------	--------------------------	-----------------------

- La etapa de hoy se caracteriza por las grandes llanuras y pequeños pueblos medievales. Al salir del *Hotel Corona de Castilla* tomaremos, a la izquierda el *paseo del Espolón*, y seguiremos el cauce del río *Arlanzón* hasta la *plaza de Castilla* donde empieza el *Paseo de la Isla* que seguiremos hasta el puente *Malatos*. Continuamos por la avenidas de *Palencia* y *José María Villacián Rebollo*, la *calle de Villadiego* y la *de Benito Pérez Galdós* hasta la *Iglesia de Nuestra Señora del Pilar*, 4.000 metros (↑0 ↓15) (50 min) donde finaliza el núcleo urbano y comienza la senda jacobea que seguiremos hasta *Villalbilla*, 4.000 metros (↑12 ↓10) (45 min).
- Sin entrar en *Villalbilla* seguiremos la senda jacobea, atravesaremos el arroyo *Molinar* y la autovía *A-231*; luego de cruzar el río llegaremos a *Tardajos*, 3.400 metros (↑8 ↓25) (40 min), donde podemos visitar la *Iglesia de la Asunción de Nuestra Señora*.
- A 2.000 metros (↑8 ↓6) (25 min), llegaremos a *Rabé de las Calzadas* donde podremos visitar la *Torre Palaciega*, la *Iglesia de la Marina* y la *Ermita de la Virgen del Monasterio*.

B GRUPO	BURGOS – HORNILLOS DEL CAMINO	↑188 ↓201 DESNIVEL	2 DIFICULTAD	21 km 200 m DISTANCIA	4 hs 20 min TIEMPO
-------------------	--------------------------------------	-----------------------	-----------------	--------------------------	-----------------------

- Abandonamos el pueblo por *Baldomero Pampliega* y nos adentramos en la meseta castellana. El tramo que nos queda por delante son largas rectas a más de 800 metros de altura, que transcurren por entornos desolados, rodeados de grandes extensiones de cereal. La única compañía en este tramo será nuestra sombra y algunas aves como perdices, cogujadas o alondras que puedan salir a nuestro paso.
- A tres kilómetros de *Rabé de las Calzadas*, en el lado derecho, encontramos la *fuelle de Praotorre*, 2.600 metros (↑42 ↓1) (35 min) donde se ubican mesas para descansar. Después la senda jacobea continua hasta un ligero ascenso que conduce al valle donde se emplaza *Hornillos del Camino*, 5.200 metros (↑50 ↓94) (1 hs 5 min), y su *Iglesia parroquial de San Román*.

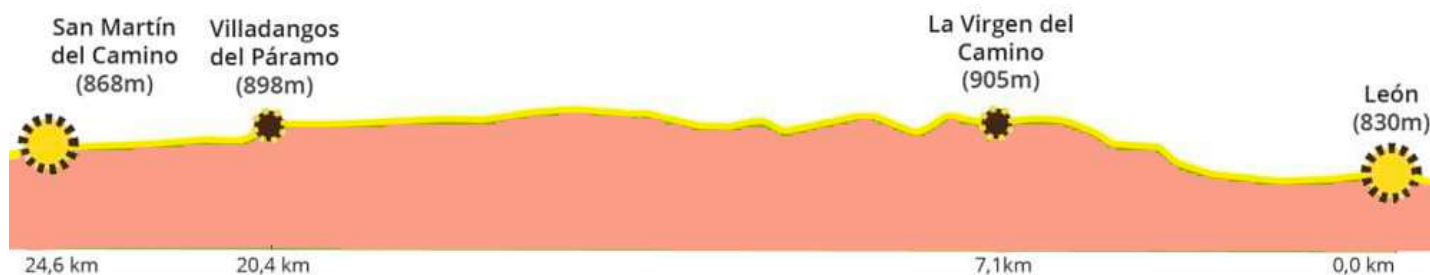
COMIDA EN RESTAURANTE Y TRASLADO EN AUTOBÚS AL QUINDOS LEÓN (***)



Hostal de san Marcos. León

Día 6. LEÓN – ASTORGA

ETAPA 5. SÁBADO 2 DE JULIO



A GRUPO	LEÓN – SAN MIGUEL DEL CAMINO	↑48 ↓118 DESNIVEL	2 DIFICULTAD	12 km 700 m DISTANCIA	2 hs 50 min TIEMPO
-------------------	-------------------------------------	----------------------	-----------------	--------------------------	-----------------------

- Al salir del hotel *Quindos* tomamos, a la derecha, *avenida del Padre Isla* hasta la *avenida Suero de Quiñones*. Avanzamos por la avenida hasta llegar al *Hostal de San Marcos*, hospital de peregrino en la Edad Media y Parador de Turismo y museo, en la actualidad, 1.300 metros (↑3 ↓7) (20 min). Junto al hostal, cruzamos el afluente del Esla, *el río Bernesga*, y continuamos recto por la *avenida Quevedo*, llegamos a la *avenida Párroco Pablo Díez*, la cual reconoceremos por sus farolas rojas. Sin opciones de pérdida, llegamos a una pasarela peatonal sobre las vías, que atravesamos para entrar en la primera localidad de hoy, *Trobajo del Camino*, 2.700 metros (↑14 ↓5) (35 min).
- Al entrar en la localidad, continuamos por la misma *avenida Párroco Pablo Díez*. En la acera de la derecha podemos ver la *ermita de Santiago Apóstol*. Al llegar a la floristería giramos a la izquierda, atravesamos la *plaza Sira San Pedro* y doblamos ligeramente a la derecha, por la calle del mismo nombre. Cruzamos la avenida a la que nos conducirán nuestros pasos y seguimos subiendo por la *calle Camino de la Cruz*, junto a unas bodegas; entraremos en un polígono industrial que termina en una gasolinera, la borde de la carretera N-120. Siguiendo el arcén, entramos en *Virgen del Camino*, 3.200 metros (↑69 ↓2) (45 min).
- Al llegar a la altura del *Santuario de la Virgen del Camino*, cruzamos la carretera hacia el lado izquierdo y bajamos por la *calle de la Paz*. Pasamos junto a la *f fuente El Caño* y seguimos de frente, pasando junto al cementerio. Tomamos el camino que discurre en paralelo a la N-120 y atravesamos la A-66 por un túnel. A la salida, doblamos a mano derecha y subimos hasta una antena rodeada de árboles dispersos. Inmediatamente, nos adentramos en la localidad de *Valverde de la Virgen* y continuando la senda paralela a la N-120, llegaremos a *San Miguel del Camino*, 5.500 metros (↑25 ↓29) (1 hs 10 min), donde podremos visitar la *parroquia de san Miguel Arcángel*.

B GRUPO	LEÓN – SAN MARTÍN DEL CAMINO	↑122 ↓90 DESNIVEL	2 DIFICULTAD	24 km 700 m DISTANCIA	5 hs 15 min TIEMPO
-------------------	-------------------------------------	----------------------	-----------------	--------------------------	-----------------------

- Siguiendo el andadero, que surca el páramo entre la nacional N-120 y la cercana autopista AP-71, entramos en *Villadangos del Páramo*, 7.600 metros (↑28 ↓31) (1 hs 30 min).
- Nos adentramos en la localidad pasando junto al *colegio Santiago Apóstol* y el albergue de peregrinos. En la localidad podemos visitar *la iglesia de Santiago*.
- Cruzamos nuevamente la N-120 para tomar la *calle Real*. Descendemos por la calle hasta cruzar un canal de riego y seguimos avanzando unos 400 metros, entre chopos, para luego regresar a la vera de la N-120. En este punto, dos andaderos discurren en paralelo a la carretera, uno por el lado derecho y otro por el izquierdo. Se puede tomar cualquiera de los dos. Una recta de casi cuatro kilómetros nos conduce al centro de la última localidad del día, *San Martín del Camino*, 4.400 metros (↑1 ↓31) (55 min).



Palacio episcopal de Astorga

TRASLADO EN AUTOBÚS AL HOTEL BEDUNIA DE ASTORGA (*) PARA COMER**

Día 7. ASTORGA – LUGO

ETAPA 6. DOMINGO 3 DE JULIO



A	ASTORGA – EL GANSO	↑168 ↓19	2	13 km 600 m	3 hs 5 min
GRUPO		DESNIVEL	DIFICULTAD	DISTANCIA	TIEMPO

- Al salir del *hotel Bedunia de Astorga*, nos dirigiremos al *Ayuntamiento de Astorga*, atravesamos la *plaza de España* y continuamos por la *calle Pío Gullón*, seguimos de frente por las *calles Postas y Santiago*; dejamos a un lado el *Palacio Episcopal*, nos despedimos de la *Catedral* y entramos en la *calle Portería*. Al final de esta calle, giramos a mano derecha y avanzamos recto unos 400 metros por la *calle San Pedro* hasta la N-VI. Luego la *calle de los Mártires* (LE-172) nos acercará a la *ermita del Santo Cristo* antes de atravesar la A-6. 2.700 metros (↑12 ↓18) (35 min).
- Dejamos atrás la ermita y, por un paso elevado, salvamos la autovía del noroeste (A-6). Siguiendo un andadero al pie de la LE-142 nos espera *Murias de Rechivaldo*, 2.100 metros (↑101 ↓0) (30 min), localidad en la que entramos tras atravesar el río Jerga. En esta localidad visitaremos la *Iglesia parroquial de San Esteban*. Tras la pertinente visita, abandonamos la localidad por una pista de grava rodeada de matorral y escobas. Una larga recta de más de dos kilómetros nos conduce a la LE-142, nuevamente. Dejamos la carretera por un andadero que discurre pegado a la LE-CV-192. Tras media hora de subida, llegamos al centro de *Santa Catalina de Somoza*, 4.700 metros (↑12 ↓18) (1 hs 5 min) donde podemos visitar la *Iglesia parroquial de Santa María*. Atravesamos el pueblo por la *calle Real* y regresamos al andadero de la LE-CV-192, que asciende de manera muy ligera hasta la localidad de *El Ganso*, 4.100 metros (↑32 ↓1) (55 min).

B	ASTORGA – FONCEBADÓN	↑643 ↓14	5	26 km 200 m	5 hs 55 min
GRUPO		DESNIVEL	DIFICULTAD	DISTANCIA	TIEMPO

- En *El Ganso* nos espera una fuente y la *Iglesia de Santiago*. Tras refrescarnos y visitar el templo regresamos a la monotonía del andadero. En este tramo la senda se estrecha en ocasiones, obligándonos a caminar por el arcén de la carretera.
- El andadero y el asfalto nos acompañarán hasta casi el próximo núcleo urbano: *Rabanal del Camino*, 6.900 metros (↑131 ↓0) (1 hs 30 min). En medio encontraremos un pinar, el *punto de Pañote*, que cruza el *arroyo de las Reguerina*, y junto a las *minas romanas de la Fucarona*, la carpa de la Asociación Gaudisse, donde puedes sellar la credencial u obtener información sobre la etapa.
- Caminamos por la calle principal de *Rabanal del Camino*, donde encontraremos la *ermita de San José*. En la parte alta del pueblo, podemos visitar la *Iglesia de Nuestra Señora de la Asunción*.
- Retomaremos la senda jacobea, camino de *Foncebadón*, 5.700 metros (↑287 ↓1) (1 hs 20 min)

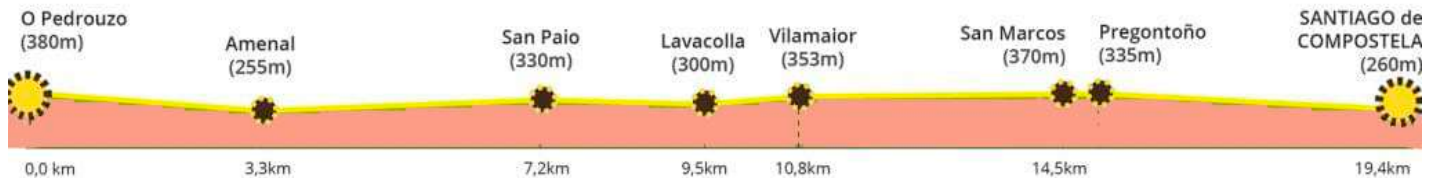


Cruz de Fierro

COMIDA EN RESTAURANTE Y TRASLADO EN AUTOBÚS AL HOTEL CIUDAD DE LUGO (**)**

Día 8. LUGO – SANTIAGO

ETAPA 7. LUNES 4 DE JULIO



B GRUPO	O PEDROUZO – MONTE DO GOZO	↑168 ↓19 DESNIVEL	2 DIFICULTAD	13 km 600 m DISTANCIA	2 hs 55 min TIEMPO
-------------------	-----------------------------------	----------------------	-----------------	--------------------------	-----------------------

- El autobús nos trasladará desde el *hotel Ciudad de Lugo* hasta *O Pedrouzo*, (88 km) donde, el grupo B iniciará la última etapa del camino que termina en la *plaza del Obradoiro*. La senda hoy discurre por pistas bien conservadas y no presenta desniveles relevantes, exceptuando la subida moderada a *Monte do Gozo*.
- Abandonamos *O Pedrouzo* y nos internamos en un bosque de eucaliptos por una pista de tierra cubierta de hojarasca caídas para llegar a *San Antón*, aldea de la parroquia de Arca. A la salida, nos espera otro tramo boscoso, repleto de eucaliptos reforestados y carballos autóctonos, que nos conduce al núcleo urbano de *Amenal*, 3.300 metros (↑22 ↓50) (40 min), de la parroquia de San Miguel de Pereira.
- A continuación, seguimos por una pista asfaltada. Pasado el *río Brandelos*, atravesamos la N-547 por un paso subterráneo e iniciamos un pronunciado repecho hasta *Cimadevilla*. Tras *Cimadevilla* la subida continúa durante más de un kilómetro y medio, aunque en su tramo final se vuelve menos dura. En lo alto, nos dirigimos al pie de la autopista A-54 y la nacional N-634, donde encontramos una malla de separación, repleta de cruces.
- Un monolito con un bordón, la calabaza y la vieira nos anuncia la entrada al municipio de Santiago. Rodeamos el aeropuerto y tras cruzar la carretera nos adentramos en *San Paio*, 4.400 metros (↑120 ↓43) (1 hs).
- Bordeamos *Casa Quian* e iniciamos otro fuerte repecho por una vía asfaltada. Por la derecha tomamos otra pista que desciende y que atraviesa la aldea de *Lavacolla*, 2.000 metros (↑0 ↓31) (25 min).
- Después de cruzar la carretera N-634a y tomamos el desvío a *Villamaior*. Continuamos hasta la urbanización de *San Marcos* (km. 14,8), que precede a *Monte do Gozo*. 3.900 metros (↑49 ↓23) (50 min). Desde aquí se puede disfrutar de la primera panorámica de Santiago de Compostela y su catedral.

A GRUPO	MONTE DO GOZO – CATEDRAL DE SANTIAGO	↑31 ↓157 DESNIVEL	2 DIFICULTAD	5 km 550 m DISTANCIA	1 hs 20 min TIEMPO
-------------------	---	----------------------	-----------------	-------------------------	-----------------------

- Al **grupo A** lo dejará el autobús en el Monte do Gozo desde donde retomamos la *senda jacobea*, y descendemos hasta un tramo de escaleras. Cruzamos la autovía por un puente y seguimos de frente por la larga *rúa San Lázaro*, donde se sitúa el *Palacio de Congresos y Exposiciones de Galicia*. 1.800 metros (↑5 ↓103) (25 min).
- A continuación, seguimos por la *rúa do Valiño* y continuamos de frente por *rúa das Fontiñas* y *rúa dos Concheiros*. Desde esta última, cruzamos la avenida de Lugo, para adentrarnos en *rúa de San Pedro*, que termina en un cruce con semáforos de la *rúa Aller Ulloa*. Por la *Porta do Camiño*, 3.200 metros (↑16 ↓34) (45 min), nos adentramos en el casco histórico, siguiendo la *rúa das Casas Reais* que, en subida, llega a la *praza da Inmaculada*, donde se sitúa el *monasterio de San Martín Pinario*.
- Finalmente, por un pasadizo del *Arco del Palacio*, donde se reúnen músicos callejeros, accedemos a la *Plaza del Obradoiro*, 550 metros (↑11 ↓21) (10 min), donde nos espera nuestra ansiada meta, la *Catedral de Santiago*.



■ Catedral de Santiago de Compostela

COMIDA EN RESTAURANTE Y TRASLADO AL HOTEL GELMIREZ (***)

Día 9. SANTIAGO DE COMPOSTELA

MARTES 5 DE JULIO

- Día libre en Santiago en régimen de pensión completa en el hotel Gelmirez de Santiago.
- Sugerencias para visitar:
 - Plaza del Obradoiro
 - Las cubiertas de la Catedral.
 - A las 12.00, Misa del peregrino.
- Comida en el hotel.
- Recorrido peatonal por el antiguo núcleo histórico de Santiago: sus calles, plazas y soportales.
- Cena y alojamiento en el hotel Galmirez (***)



Santiago de Compostela

Día 10. SANTIAGO - SALAMANCA

MIÉRCOLES 6 DE JULIO

- Tras el desayuno, el grupo se trasladará a la Ciudad de Salamanca, al hotel *Eurostars Las Claras*.
- Comida en el hotel.
- Distribución de las habitaciones.
- Resto de la tarde, libre para visitar Salamanca:
 - Catedral.
 - Plaza Mayor
 - Casa de las Conchas, etc.
- Cena y alojamiento en el hotel Eurostar Las Claras (****)



Salamanca

Día 11. SALAMANCA - VALENCIA

JUEVES 7 DE JULIO

- Desayuno en el hotel
- Viaje de regreso a Valencia.
- Comida en un restaurante de la zona de Tarancón.
- Tras la comida reanudaremos el viaje hacia Valencia.
- Llegada a Valencia, fin del viaje y de nuestros servicios.



Valencia

HOTELES

- 1 Noche en el Hotel Reina Felicia de Jaca (****). PC
- 1 Noche en el Hotel Bedunia de Astorga (**). PC
- 1 Noche en el Hotel NH Iruña Park de Pamplona (****). MP
- 1 Noche el Hotel Ciudad de Lugo (****). MP
- 1 Noche en el Hotel Gran Vía de Logroño (****). MP
- 2 Noches en el Hotel Gelmirez (**). PC
- 1 Noche en el Hotel Corona de Castilla de Burgos (****). MP
- 1 Noche en el Hotel las Claras de Salamanca (****). PC
- 1 Noche en el Hotel Quindos (**). MP

EL VIAJE INCLUYE

- Autocar desde Valencia y durante todo el recorrido.
- 10 noches en los hoteles de 3 y 4 estrellas indicados
- Dietas del conductor.
- 5 Comidas en restaurantes de la ruta según el itinerario
- Autopistas en los tramos necesarios
- Agua y vino en comidas y cenas
- Parking del autocar
- Seguro médico y de cancelación
- Recogida de peregrinos en 2 tramos, en horarios y puntos que se indicarán.
- I.V.A.
- Refuerzo de autocar para descanso obligatorio del conductor de Transvía.

EL VIAJE NO INCLUYE

- Gastos de tipo personal: llamadas telefónicas, consumos de minibar, bebidas extra en comidas o cenas, guías, entradas, etc.
- Cualquier servicio no descrito en el apartado «El viaje incluye»

INSCRIPCIÓN

PAGOS MEDIANTE INGRESO EN LA CUENTA Nº

ES40 2100 5688 1202 0007 3704

TITULAR: PARROQUIA DE SAN JOSEMARÍA

PRECIO EN REGIMEN P.C. HABITACIÓN DOBLE.....	1.050 €
PRECIO EN REGIMEN P.C. HABITACIÓN SENCILLA	1.375 €



